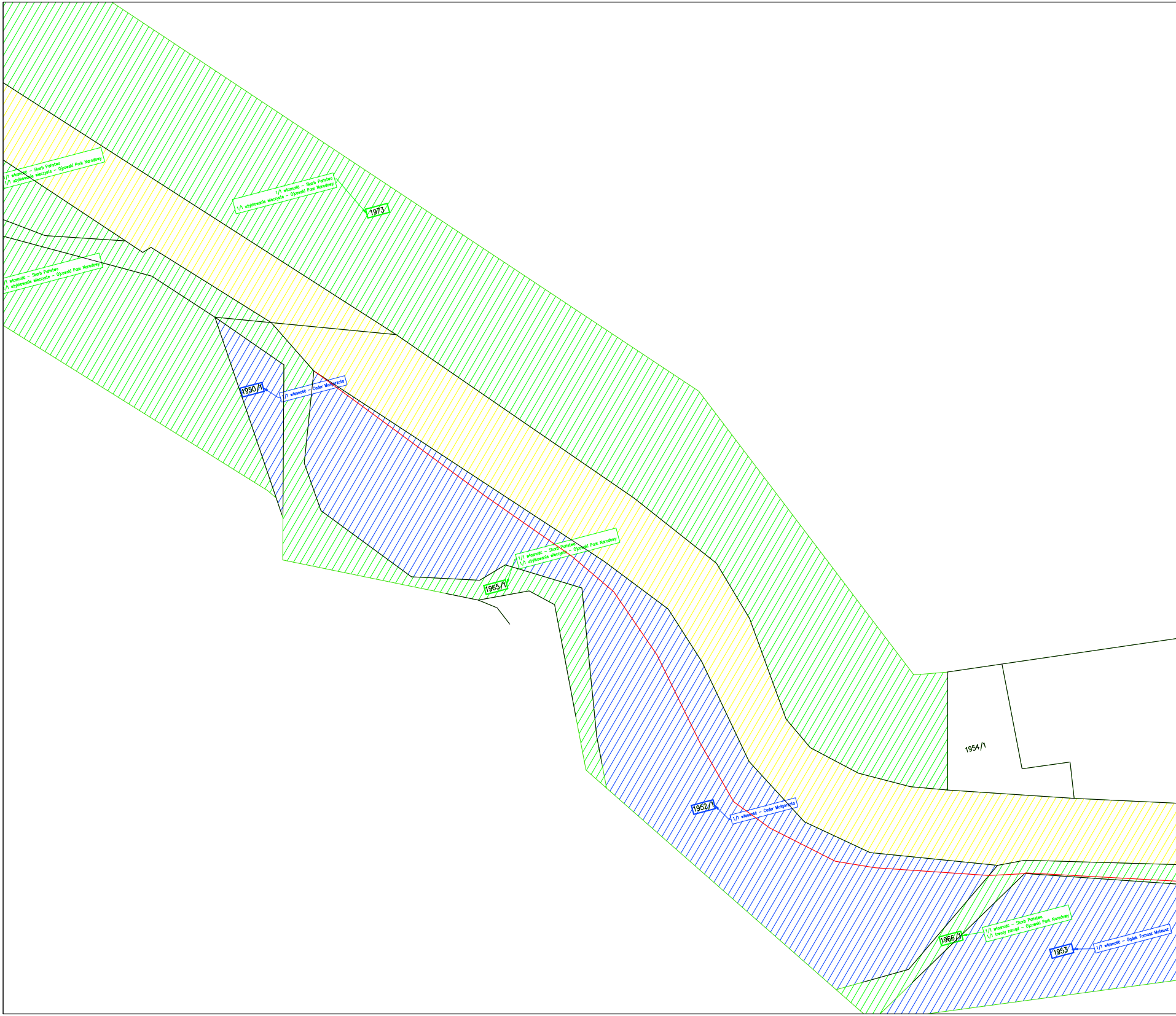

1/1 własność - Skarb Państwa
1/1 użytkowanie wieczyste - Ojcowski Park Narodowy
1/1 własność - Skarb Państwa
1/1 użytkowanie wieczyste - Ojcowski Park Narodowy
1973
1/1 własność - Skarb Państwa
1/1 użytkowanie wieczyste - Ojcowski Park Narodowy
1950/1
1/1 własność - Cader Małgorzata
1/1 własność - Skarb Państwa
1/1 użytkowanie wieczyste - Ojcowski Park Narodowy
1965/1
1954/1
1952/1
1/1 własność - Cader Małgorzata
1966/1
1/1 własność - Skarb Państwa
1/1 trwały zarząd - Ojcowski Park Narodowy
1953
1/1 własność - Gądek Tomasz Mateusz

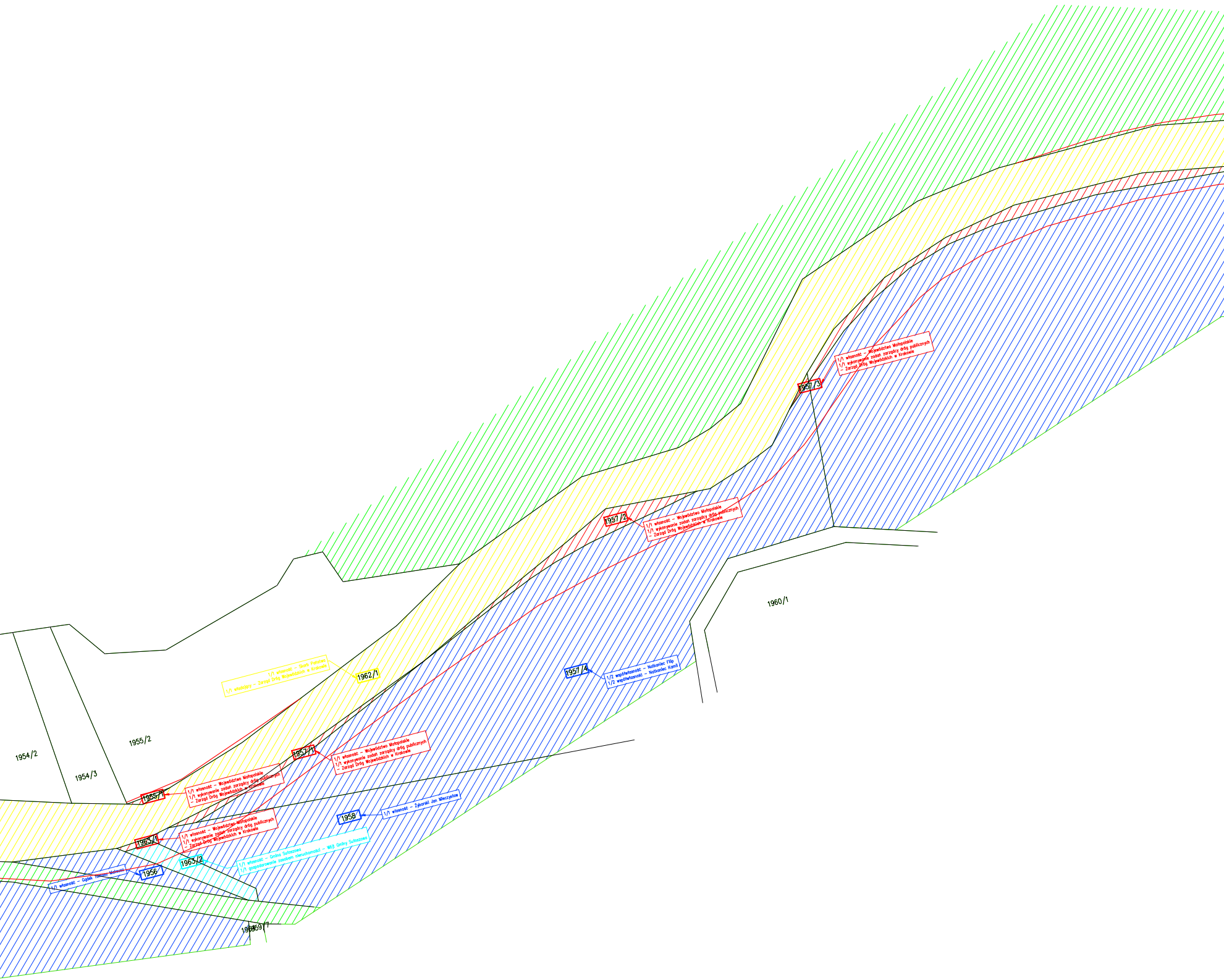
1957/3
1/1 własność – Województwo Małopolskie
1/1 wykonywanie zadań zarządcy dróg publicznych
– Zarząd Dróg Wojewódzkich w Krakowie
1957/2
1/1 własność – Województwo Małopolskie
1/1 wykonywanie zadań zarządcy dróg publicznych
– Zarząd Dróg Wojewódzkich w Krakowie
1960/1
1/1 własność – Skarb Państwa
1/1 władający – Zarząd Dróg Wojewódzkich w Krakowie
1962/1
1957/4
1/2 współwłasność – Natkaniec Filip
1/2 współwłasność – Natkaniec Kamil
1954/2
1954/3
1955/2
1957/1
1/1 własność – Województwo Małopolskie
1/1 wykonywanie zadań zarządcy dróg publicznych
– Zarząd Dróg Wojewódzkich w Krakowie
1955/1
1/1 własność – Województwo Małopolskie
1/1 wykonywanie zadań zarządcy dróg publicznych
– Zarząd Dróg Wojewódzkich w Krakowie
1958
1/1 własność – Żyborski Jan Mieczysław
1963/1
1/1 własność – Województwo Małopolskie
1/1 wykonywanie zadań zarządcy dróg publicznych
– Zarząd Dróg Wojewódzkich w Krakowie
1963/2
1/1 własność – Gmina Sułoszowa
1/1 gospodarowanie zasobem nieruchomości – Wójt Gminy Sułoszowa
1956
1/1 własność – Gądek Tomasz Mateusz
1959/7

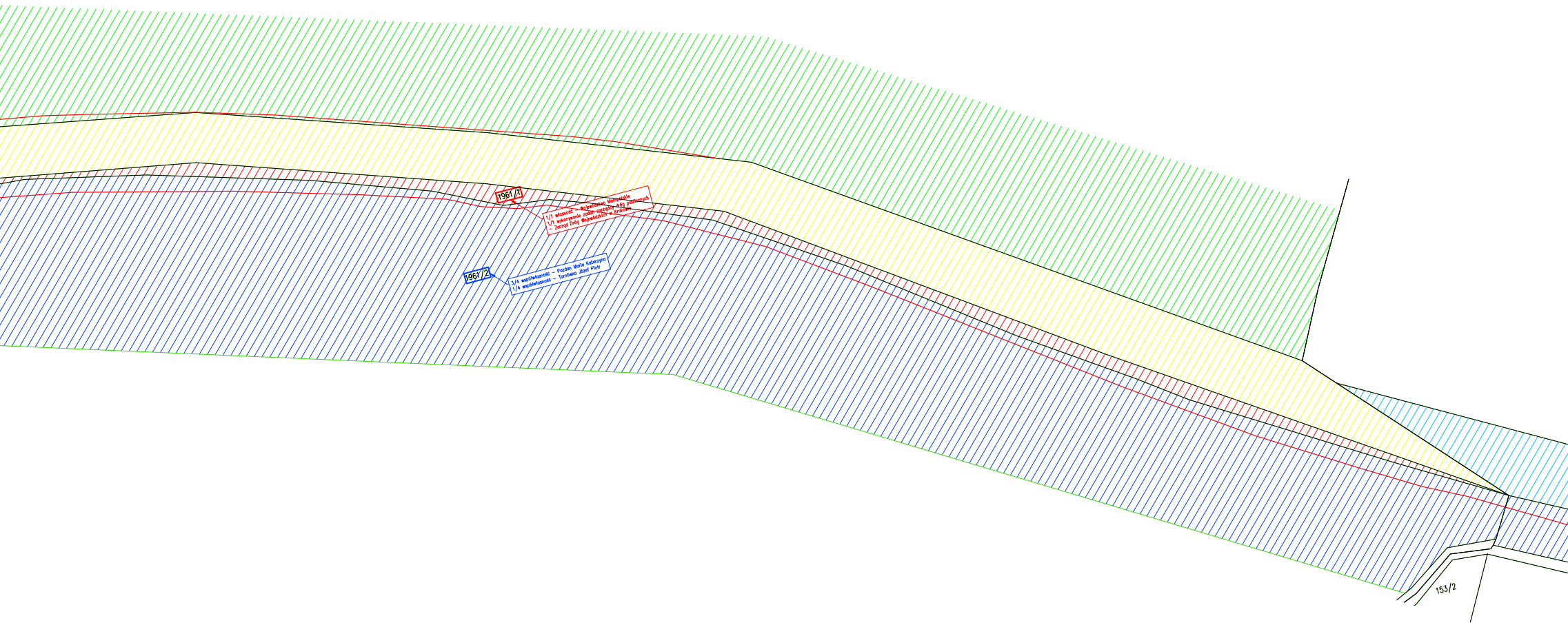
1961/1
1/1 własność – Województwo Małopolskie
1/1 wykonywanie zadań zarządcy dróg publicznych
– Zarząd Dróg Wojewódzkich w Krakowie
1961/2
3/4 współwłasność – Pazdan Maria Katarzyna
1/4 współwłasność – Tarnówka Józef Piotr
153/2

LINIE PODZIAŁOWE DO WARIANTU II
(przebieg alternatywny w odc. 70 km 0+880 - 1+020)

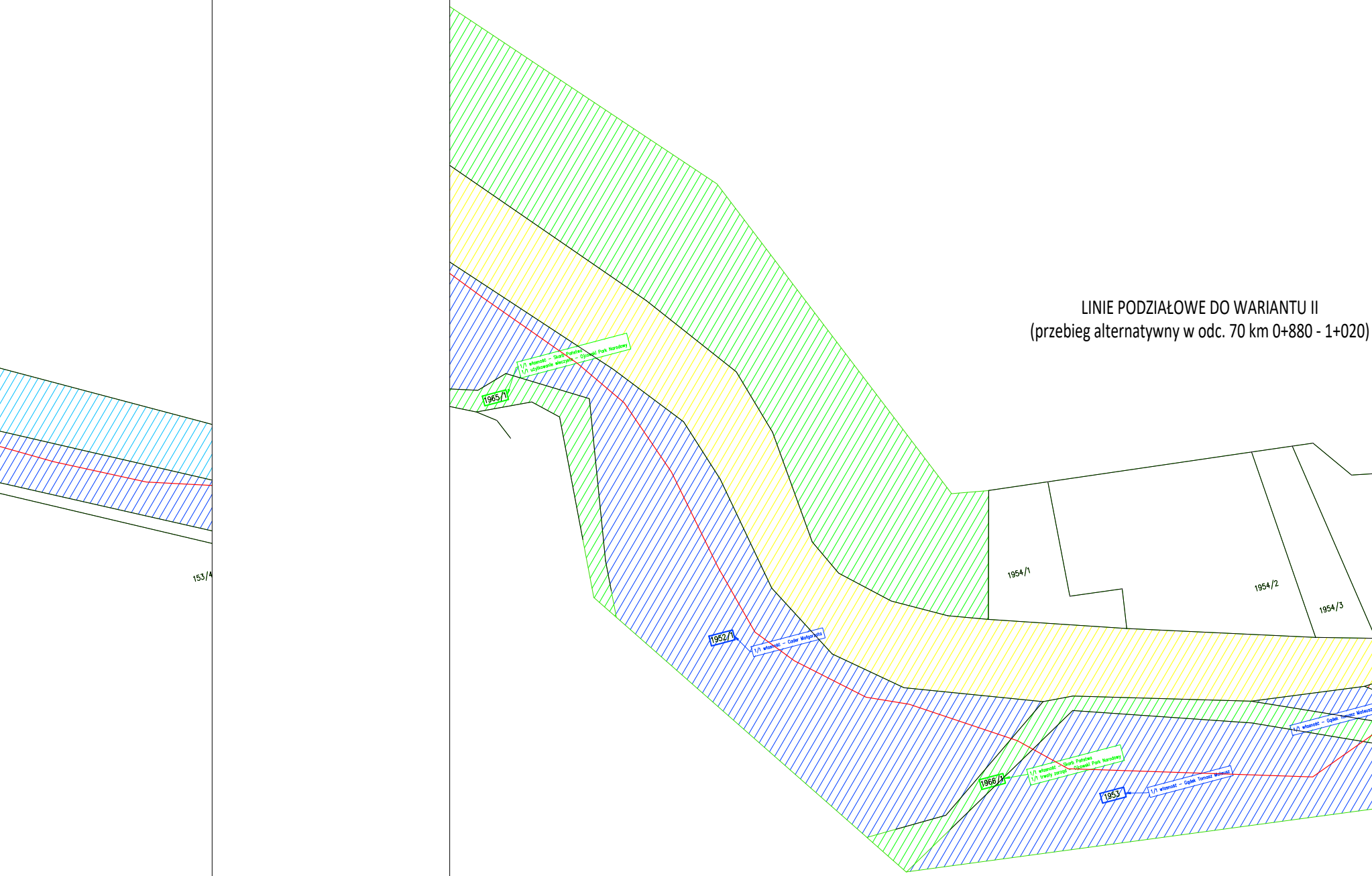
153/4
1965/1
1/1 własność - Skarb Państwa
1/1 użytkowanie wieczyste - Ojcowski Park Narodowy
1952/1
1/1 własność - Cader Małgorzata
1954/1
1954/2
1954/3
1966/1
1/1 własność - Skarb Państwa
1/1 trwały zarząd - Ojcowski Park Narodowy
1953
1/1 własność - Gądek Tomasz Mateusz
1/1 własność - Gądek Tomasz Mateusz

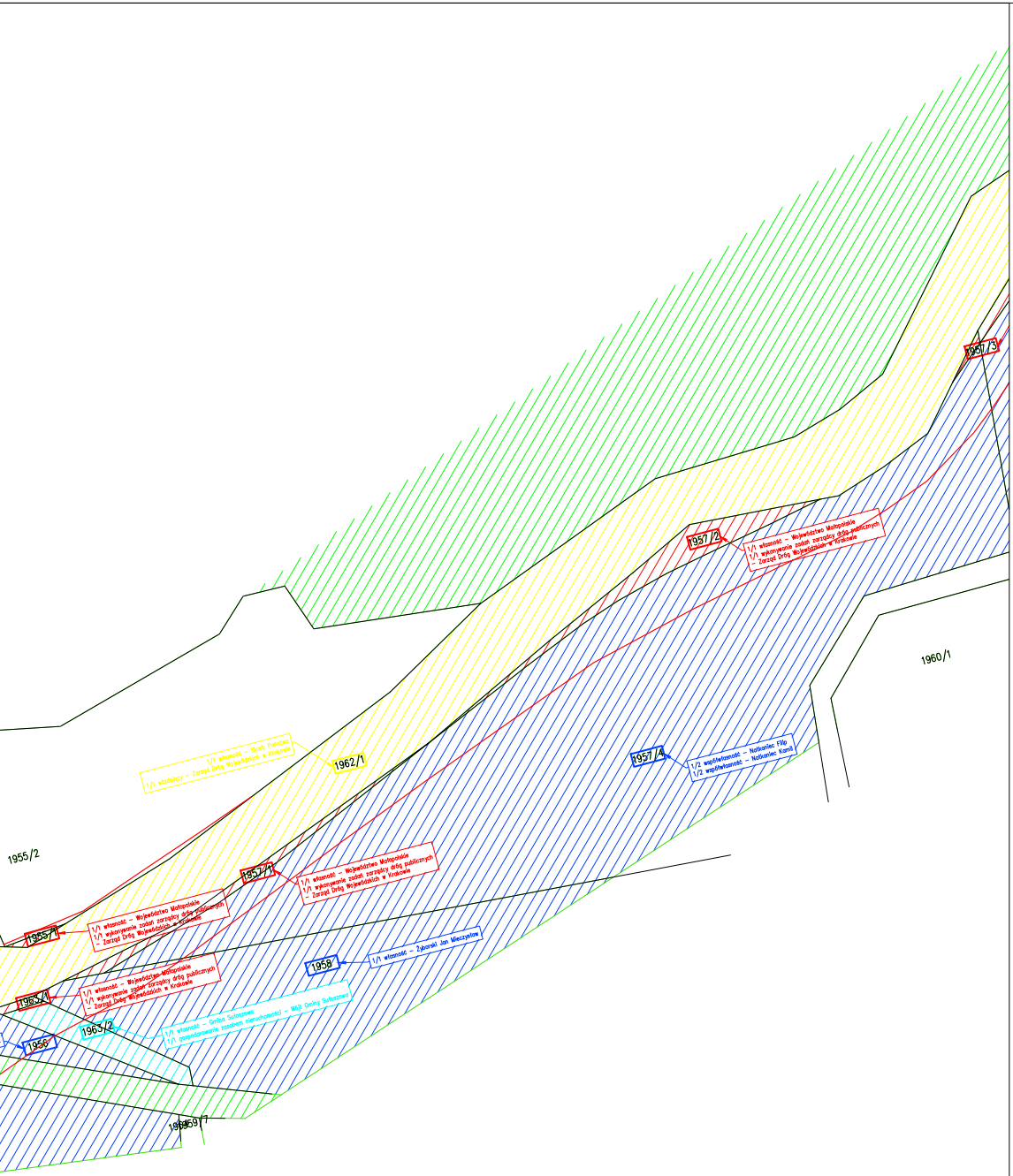
1960/1
1957/3
1957/2
1/1 własność - Województwo Małopolskie
1/1 wykonywanie zadań zarządcy dróg publicznych
- Zarząd Dróg Wojewódzkich w Krakowie
1957/4
1/2 współwłasność - Natkaniec Filip
1/2 współwłasność - Natkaniec Kamil
1962/1
1/1 własność - Skarb Państwa
1/1 władający - Zarząd Dróg Wojewódzkich w Krakowie
1955/2
1957/1
1/1 własność - Województwo Małopolskie
1/1 wykonywanie zadań zarządcy dróg publicznych
- Zarząd Dróg Wojewódzkich w Krakowie
1955/1
1/1 własność - Województwo Małopolskie
1/1 wykonywanie zadań zarządcy dróg publicznych
- Zarząd Dróg Wojewódzkich w Krakowie
1958
1/1 własność - Żyborski Jan Mieczysław
1963/1
1/1 własność - Województwo Małopolskie
1/1 wykonywanie zadań zarządcy dróg publicznych
- Zarząd Dróg Wojewódzkich w Krakowie
1963/2
1/1 własność - Gmina Sułoszowa
1/1 gospodarowanie zasobem nieruchomości - Wójt Gminy Sułoszowa
1956
1959/7

OZNACZENIA PROJEKTOWE

	POSZERZENIE JEZDNI
▨	1/1 własność - Skarb Państwa 1/1 użytkowanie wieczyste - Ojcowski Park Narodowy
▨	1/1 własność - osoba prywatna
▨	1/1 własność - Województwo Małopolskie 1/1 wykonywanie zadań zarządcy dróg publicznych - Zarząd Dróg Wojewódzkich w Krakowie
▨	1/1 własność - Gmina Sułoszowa 1/1 gospodarowanie zasobem nieruchomości - Wójt Gminy Sułoszowa
▨	1/1 własność - Skarb Państwa 1/1 władający - Zarząd Dróg Wojewódzkich w Krakowie
▨	1/1 własność - Skarb Państwa 1/1 zarząd - Państwowe Zbiory Sztuki na Wawelu
▨	1/1 własność - Powiat Krakowski 1/1 wykonywanie zadań zarządcy dróg publicznych - Zarząd Dróg Powiatu Krakowskiego
▨	1/1 własność - Skarb Państwa
▨	1/1 własność - Skarb Państwa 1/1 wykonywanie zadań zarządcy dróg publicznych - Zarząd Dróg Wojewódzkich w Krakowie
▨	1/1 własność - Zamek Królewski na Wawelu - Państwowe Zbiory Sztuki

OZNACZENIA FORMALNE

—	LINIA PODZIAŁOWA/GRANICA NOWEGO PASA DROGOWEW DW773

PRACOWNIA PROJEKTOWA:	INWESTOR/ZAMAWIAJĄCY:
Inżynieria Jerzy Sowa ul. Kościuszki 134 32-540 Trzebinia tel. (32) 720 63 84 e-mail: biuro@jerzysowa.pl	Zarząd Dróg Wojewódzkich w Krakowie ul. Głowackiego 56 30-085 Kraków

TEMAT OPRACOWANIA:

"Opracowanie wielowariantowej koncepcji budowy chodnika przy DW 773 w m. Sułoszowa"

ADRES OBIEKTU:	Adres: Sułoszowa, DW733 Obręb: 0001, Sułoszowa I Działki ewid.: 1961/1, 1963/1, 1955/1, 1957/1, 1957/4, 1957/2, 1957/3, 1977, 1975, 1979, 152/1, 1961/2, 1962/1, 1956, 1963/2, 1958, 1953, 1952/1, 1966/1, 1973, 1972, 1971, 1978, 1987, 1967, 1922 Obręb: 0005, Wola Kalinowska Działki ewid.: 727
PROJEKTANT branża drogowa	**mgr inż. Artur Kurdziel** upr. bud. nr MAP/0010/PBD/18 do projektowania w specjalności inżynieryjnej drogowej bez ograniczeń
PROJEKTANT branża drogowa	**mgr inż. Szymon Tokarz** upr. bud. nr MAP/0245/PBD/22 do projektowania w specjalności inżynieryjnej drogowej bez ograniczeń

STADIUM:	KONCEPCJA	BRANŻA:	WIELOBRANŻOWY		
OPRACOWAŁ:	**mgr inż. Małogrzata Jarek**	SKALA:	1:500	DATA:	12.2023
TEMAT RYSUNKU:	WSTĘPNE LINIE PODZIAŁOWE - WARIANT II			NR RYS. L-01.4	NR STR.